


Zwei-Gipfelkreuz-Tour im westl. Wilden Kaiser (Bericht u. Fotos: Rita Schranner-Bartl)

Teilnehmer: 8

Bei herrlichem Wetter war der Ausgangspunkt der Tour der **Hintersteiner See (900 m)**, dessen Ufer aufgrund des Schneemangels im vergangenen Winter offensichtlich ziemlich zurückgegangen waren.

Zunächst ging es in ca. 1 Std. auf gemütlichem Weg zur **Waller Alm (1.171 m)**. Von dort aus führte der Weg etwas steiler weiter in 1,5 Std. zum **Hohegg (1.470 m)**. Hier konnte bei der Gipfelbrotzeit der Blick vom westlichen Wilden Kaiser über die am Fuße des Scheffauers gelegenen Almen mit Kaindlhütte hinüber zum Zahmen Kaiser schweifen. Drehte man sich weiter, konnte man weit ins Inntal blicken sowie die schneebedeckten Berge des Alpenhauptkamms sehen.


Dann ging es auf gleichem Wege zurück, jedoch wurde der mit Bergblumen übersäte Wiesenhang zum Hausberg der Waller Alm, dem **Kreuzbühel (1.206 m)** gequert. Nach kurzem Verweilen und nochmaligem Genießen des schönen Panoramas wurde zur Waller Alm abgestiegen und schließlich in der urigen **Stöfflhütte** eingekehrt. Das Bier, das in der Stöfflhütte ausgeschenkt wird, wird in der hauseigenen kleinen Brauerei, dem Stöfflbräu, in Schwoich bei Kufstein gebraut.



...Hohegg - Blick zum Zahmen Kaiser



...Hohegg - Blick zum Wilden Kaiser



....Hohegg - Blick ins Inntal




Hochegg (1470 m)



...auf dem Weg zum Kreuzbühel



Kreuzbühel (1206 m)



Einkehr in der Stöffelhütte